






# Wiesbaden Schulwege Anton-Grüner-Schule

-  Schulstandort
-  Schulweg
-  Durch Ampelanlage gesicherter Überweg
-  Querungshilfe
-  Schulbezirksgrenze



Maßstab 1 : 6.000

Herausgegeben vom Magistrat der Landeshauptstadt Wiesbaden 2022

Schulamt in Zusammenarbeit mit dem Tiefbau- und Vermessungsamt

Kartographie: Geoinformation

