


Monatsrückblick

für die Station: **WIESBADEN-Süd**
für den Monat: **November**

2024

Temperatur

Durchschnittstemperatur des Monats:	6,4 °C		
langjähriger Mittelwert*:	4,9 °C		
Abweichung vom langjährigen Mittelwert*:	1,5 °C		
absolutes Temperaturmaximum:	16,7 °C	am	24.11.
absolutes Temperaturminimum:	-2,2 °C	am	22.11.
Sommertage (Temperaturmaximum >25 °C):	0 Tage		
heiße Tage (Temperaturmaximum >30 °C):	0 Tage		
Frosttage (Temperaturminimum <0 °C):	3 Tage		
Eistage (Temperaturmaximum <0 °C):	0 Tage		



Niederschlag

Niederschlaghöhe des Monats:	34,5 mm		
langjähriger Mittelwert*:	56,7 mm		
Prozent vom langjährigen Mittelwert*:	61 %		
Tag mit größter Niederschlagshöhe:	11,3 mm am		19.11.
Tage mit Niederschlag (> 0,1 mm):	8 Tage		
Tage mit Niederschlag (> 1,0 mm):	6 Tage		
Tage mit Niederschlag (> 10 mm):	1 Tage		



Wind/Sonne

Sonnenscheindauer (Summenwert)	18,7 h		
Sonnenscheindauer (langjähriges Mittel)	43,7 h		
Prozent vom langjährigen Mittelwert*:	43 %		
Mittlere Windgeschwindigkeit	0,7 m/s		



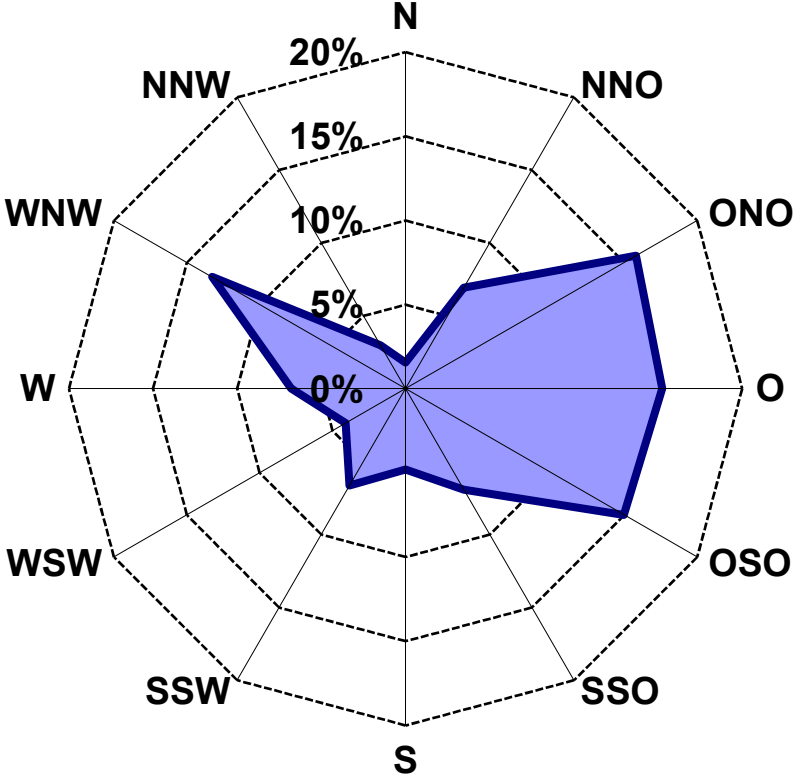
Feuchte

Mittlere Luftfeuchte:	88,7 %		
-----------------------	--------	--	--

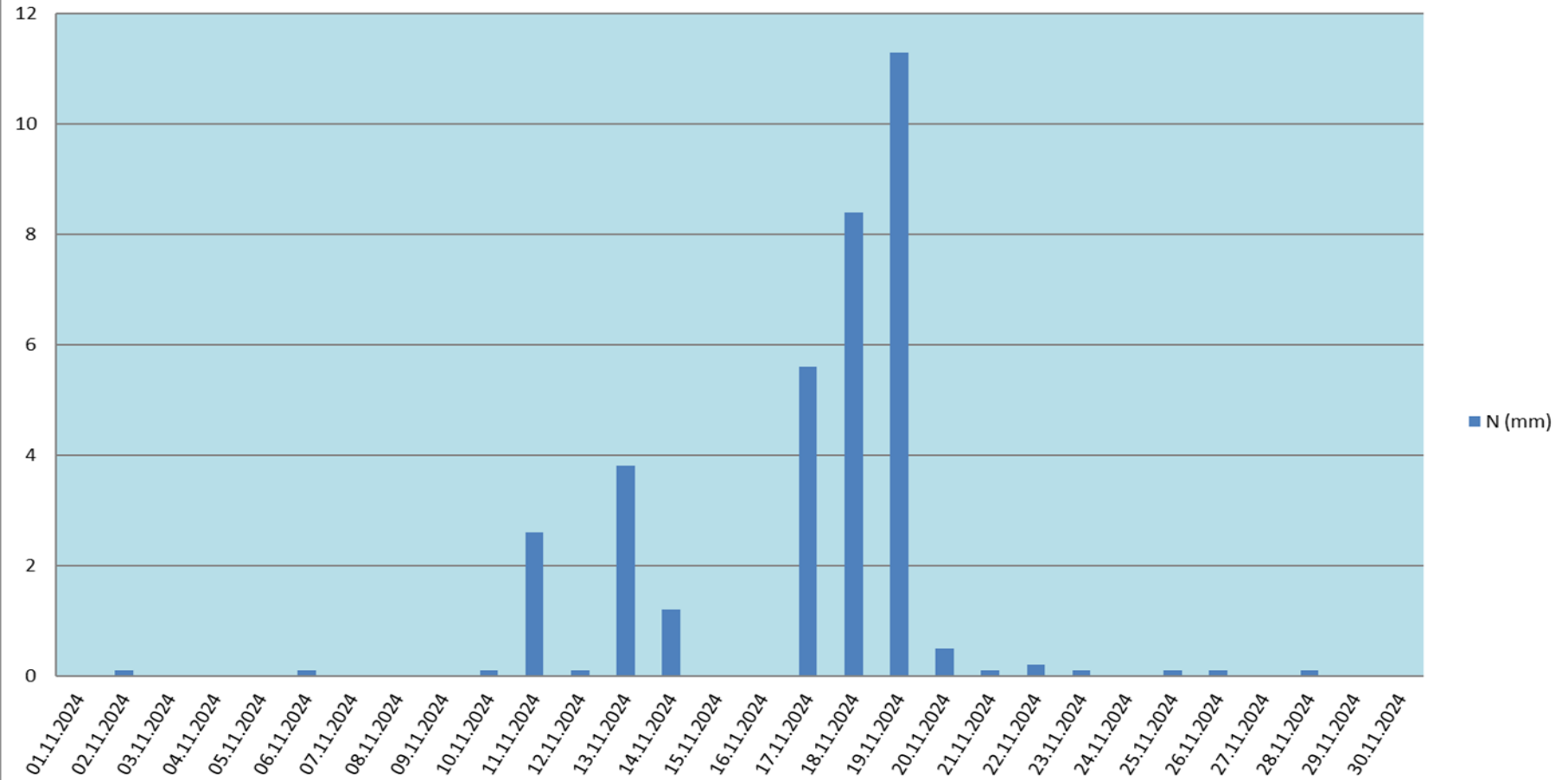


* Langjähriges Mittel (Klimanormalperiode) 1961-1990; Seit 2021 gilt seitens der WMO die Klimanormalperiode 1991-2020. Da sich viele Vergleiche und Rückschlüsse aktuell noch auf die Periode 1961-1990 beziehen, wird diese hier zunächst beibehalten;
d = defekt

Windrichtungsverteilung November 2024

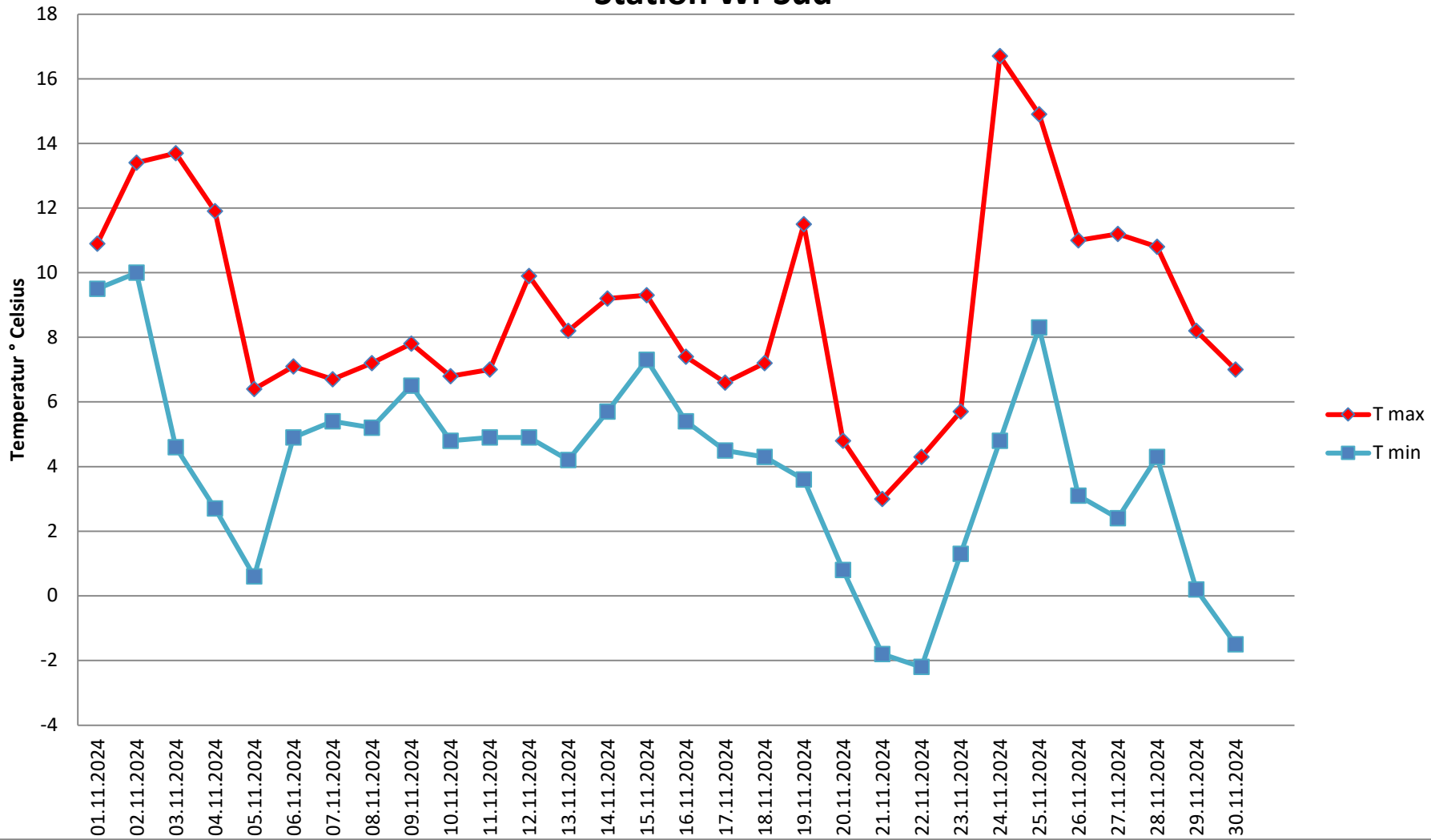


Tägliche Niederschlagssumme Wi-Süd November 2024



Lufttemperatur: Maximal- und Minimalwerte November 2024

Station Wi-Süd



IMPRESSUM

Umweltamt

Landeshauptstadt Wiesbaden November

Gustav-Stresemann-Ring 15

65189 Wiesbaden

Telefon: 0611/31-3701

Telefax: 0611/31-3957

umweltamt@wiesbaden.de

www.wiesbaden.de/umwelt